



МУНИЦИПАЛЬНОЕ БЮДЖЕТНОЕ ДОШКОЛЬНОЕ ОБРАЗОВАТЕЛЬНОЕ
УЧРЕЖДЕНИЕ ДЕТСКИЙ САД "СКАЗКА"



ВИКТОРИНА ДЛЯ ПЕДАГОГОВ



"УЛИЦЫ НАШЕГО
ПОСЕЛКА"



автор: Рудакова Н.Н.



ст.воспитатель



КОНОША-2018





Викторина

«Улицы моего поселка»

Автор: Рудакова Н.Н.



Цель: обобщение знаний:

- ✓ об истории родного поселка;
- ✓ о его достопримечательностях и особенностях;
- ✓ об архитектуре зданий и сооружений;
- ✓ о людях оставивших след в истории поселка.

*Чем дальше в будущее вхожи,
Тем больше прошлым дорожим.
И в прошлом красоту находим,
Хоть к новому принадлежим...*

Здравствуйте, дорогие коллеги! Сегодня мы с вами поговорим о нашем родном поселке – Коноше. Мы попытаемся выяснить, насколько мы информированы о прошлом и настоящем поселка. Совсем не страшно если вы чего-то не знаете – мы как раз для этого и собрались: поделиться тем, что знаем и запомнить то, что еще не знали. Человек, знающий свои корни, свою историю, имеет дополнительную возможность уважать свою малую родину. В обратном случае нас ожидают печальные результаты. А мы с вами должны еще и передать свои знания детям, чтобы и они знали и уважали этот кусочек земли, где родились и живут в настоящее время.

Посёлок Коноша...Сейчас даже трудно себе представить, каким глухим углом он некогда был. В далеком 1894 году началось строительство железнодорожной ветки, через три года связавшей два города Вологду и Архангельск.

Именно тогда и появился наш поселок, бывший в начале одной из остановок на пути следования из Вологды на Север.

Итак, вопрос №1: назовите дату рождения нашего поселка? (22 октября 1898 года)

- Правильно, 22 октября 1898 года, когда состоялось открытие постоянного движения поездов на Вологодско-Архангельской линии, считается днем рождения нашего поселка.

Первые постройки — вокзал, казарма, водокачка, небольшой пакгауз, деревянная платформа, несколько других строений — вот, пожалуй, и все. Вельские купцы сразу сориентировались в тех выгодах, которые сулила им железнодорожная связь, построили свои склады, магазины, дома





недалеко от станции. Здесь же образовалась – базарная площадь. Это был район существующих ныне улиц Ломоносова, Почтового переулка, начала Октябрьского проспекта.

Вопрос №2: как изначально назывался проспект Октябрьский? (Вельский тракт)

➤ Правильно, построенный в начале двадцатого века, этот тракт осуществлял почтовую связь, торговые связи со старинным Вельском. Именно по нему отправлялись поступившие в Коношу по железной дороге товары. Случалось, что в отдельные дни из Вельска в Коношу прибывало до ста подвод.

Вопрос №3: в связи с чем и когда был переименован Вельский тракт в проспект Октябрьский? (1929 год)

➤ Действительно в годы гражданской войны Вельский тракт получил новое назначение. В Коноше проходило формирование и обучение воинских частей, которые отправлялись по нему на помощь Красной Армии. Для защиты Коноши от возможного наступления врага вдоль него же были вырыты окопы.

После окончания гражданской войны начался новый период в развитии Коноши. Из соседних деревень стали переезжать крестьяне. Лес вдоль тракта вырубался, появились новые дома. Таким образом, возникли и оформились небольшие улицы, которым в 1929 году были присвоены названия: улица Советская и проспект Октябрьский.

В это же время получили свое название переулок Почтовый и улица Ломоносова, которая до этого называлась Пожарным переулком. Все эти улицы были небольшие, но именно они положили начало планировки Коноши.

Параллельно Октябрьскому проспекту в северном направлении стали застраиваться улицы, которые назывались линиями.

Вопрос №4: какая улица в то время носила название 2-й линии? (Улица Свободы)

➤ Правильно – улица Свободы. К концу двадцатых годов на ней стояло несколько домов, перевезенных из ближних деревень. Даже в середине 30-х годов на месте старой средней школы, был лес, и жители поселка собирали в нем ягоды и грибы.

Улица Коллективизации берет начало от железнодорожного пакгауза. Рядом с ним купец Соболев незадолго до революции построил несколько складов для хранения товаров, прибывавших по железной





дороге. Здесь же он поставил для себя жилые двухэтажные дома. Несколько в стороне в 1919 году построил жилой дом П.А. Мальцев, а чуть выше по обозначившейся улице в 1923 году построил дом Дербин. Рядом с домами были обширные огороды. К 1930 году улица дошла примерно до существующей ныне улицы Советской. Но названия улица еще не имела.

Вопрос №5: когда и по чьей инициативе улице присвоено такое название? (В 1931 году, решением поселкового Совета).

➤ С 1931 года поселковый Совет названия улицам присваивал по инициативе граждан или своим решением, учитывая политическую обстановку в стране. Так появились улицы Коллективизации и Пионерская.

Основное строительство, когда улицы поселка начали разбегаться во все стороны поселка, началось в послевоенное время. И Великая Отечественная война оставила память о себе.

Вопрос №6: название какой улицы поселка связано с ВОВ? (Улица имени Героя Советского Союза Н.В. Мамонова)

➤ Наш земляк Николай Васильевич Мамонов погиб 26 октября 1944 года в возрасте 25 лет. Указом Президиума Верховного Совета СССР от 24 марта 1945 года за умелое командование стрелковым полком, мужество и героизм проявленные в борьбе с немецко-фашистскими захватчиками, подполковнику Н.В. Мамонову посмертно присвоено звание Героя Советского Союза. Также до этого он был награжден орденом Ленина, орденами Красного Знамени, Кутузова 3-й степени, Александра Невского, Красной Звезды и медалями.

Коношский район — родина восьми Героев Советского Союза, Героя Социалистического Труда, ученых, военачальников, артистов. Десятки тружеников стальных магистралей, лесной и хлебной нивы удостоены высоких правительственных наград. Коношане свято чтут своих земляков, именами своих Героев называют улицы поселков района, испытывают гордость за их деяния.

Вопрос №7: когда был открыт памятник-обелиск героям гражданской и Великой Отечественной войн? (В 1975 году)

➤ Памятник был открыт в день празднования 30-летия Победы в 1975 году. Автор проекта - художник В. П. Карпов (проживает в г. Костроме). Расположен на Юбилейной площади в центре пос. Коноша и является самым почитаемым памятником коношан.





Каждая пара молодоженов в день свадьбы возлагает цветы. На площади у памятника проводятся наиболее значимые общерайонные массовые мероприятия.

Еще один памятник находится на этой же площади: памятник В. И. Ленину.

Вопрос №8: когда этот памятник был установлен на этой площади? (В 1962 году) Когда реставрирован? (в 2010 году)

- Расположен памятник В.И. Ленину на Юбилейной площади пос. Коноша. Установлен 11 июня 1962 года. Высота скульптуры 2 метра. Ленин изображен без головного убора, в летнем пальто, в спокойной позе. Автор проекта скульптор М. И. Ласточкин. В 2010 году памятник был реставрирован.

Вопрос №9: а когда сама площадь получила название – Юбилейная?

- После юбилейных торжеств в честь 50-летия Октября центральная площадь Коноши стала называться Юбилейной.

Улицы, как и люди, имеют свои биографии. И эти биографии зачастую очень интересны. Мы можем долго говорить об улицах нашего поселка – ведь их так много!

Вопрос №10: а кстати, сколько всего улиц в нашем поселке сейчас?

- Действительно всего в нашем поселке 142 улицы!



За годы прошедшие с установления Советской власти на севере нашей Родины, изменилось и лицо поселка. Из перевалочной базы купцов поселок Коноша вырос в крупный районный центр. На пике своего развития в поселке появились такие крупные предприятия как свинокомплекс и комбикормовый завод.








Вопрос №11: в каком году были пущены в эксплуатацию эти предприятия? (В 1982 году)







- В 1982 году сдан в эксплуатацию Коношский комбикормовый завод мощностью 630 тонн комбикормов в сутки. Был также пущен и свинокомплекс на 54 тысячи голов. Эти два огромных производства были внесены в экономику Коношского района несколько искусственно. Себестоимость кормов, и свинины на Севере всегда будет выше. Строительство комбикормового завода







 и свинокомплекса увеличило численность населения Коноши на 
две тысячи человек.



 История Коноши интересна и многогранна, оглядываясь на пройденный 
нашими предками путь, мы понимаем, какой мощный культурно- 
исторический пласт оставлен нам в наследство. Это история людей, и 
каждый человек — соучастник прошлого, настоящего и будущего; корни 
человека — в истории и традициях семьи, своего народа. Ощущая свою 
причастность к истории, мы заботимся о сохранении всего того, что дорого 
памяти народной.



 Но и время в котором живем мы с вами тоже оставляет след – когда-то и о 
нем будут говорить как о прошлом. Современная архитектура конечно же 
отличается от дизайна строений прошлых лет. И еще у нас есть 
достопримечательности, которые выделяют нас из других населенных 
пунктов. В контексте нашей викторины мы будем говорить о их 
местоположении. И сделаем это как видеоблицопрос.

 ***Вопрос №12: на какой улице поселка находится эта малая*** 
скульптурная группа «Корова с теленком»?

 ➤ На проспекте Октябрьском. 

 ***Вопрос №13: где находится скульптурное изображение «Аисты»?*** 

 ➤ На перекрестке улицы Садовой с проспектом Октябрьским. 



 ***Вопрос №14: какую улицу «осчастливил» своим появлением «Рваный*** 
башмак»?

 ➤ Улицу Советскую. 

 ***Вопрос №15: где установлены эти пушки?*** 

 ➤ На проспекте Октябрьском. 

 ***Вопрос №16: где стоит эта «Бочка с водой»?*** 

 ➤ Около пожарной части на улице Советской. 

 ***Вопрос №17: как называется парк, где прижились эти динозавры?*** 



 ➤ Парк Будущего. 

 ***Вопрос №18: от какого предприятия спешит этот «Паровозик»?*** 

 ➤ От вагонного депо на улице Советской. 







 **Вопрос №19: на какой улице находится здание нашего детского сада, где и проходит наша встреча?** 

 ➤ **Правильно, на улице Свободы.** 

 Наша встреча подходит к концу. Я думаю, что она не прошла даром. 

 Подведем итоги. 

 *(Родители подсчитывают число заработанных жетонов).* 

 Итак, знатоками истории и сегодняшних дней нашего поселка являются ... 

 *(Проходит награждение, вручение благодарственных писем).* 


 


 





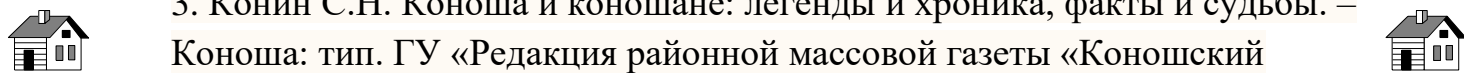
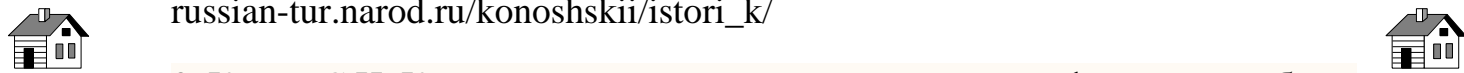
Литература:



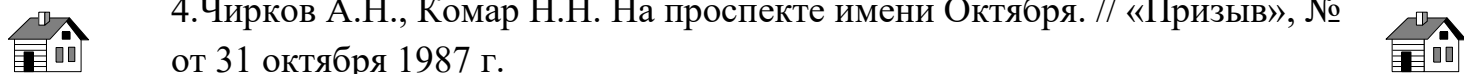
1. Биография Коноши. [Электронный ресурс]. Режим доступа:konoshanin.ru/statyi/53-biografija



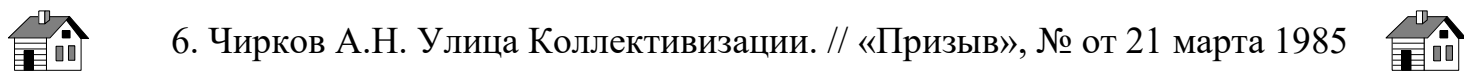
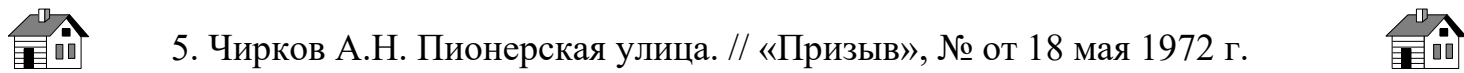
2. История Коношского района. [Электронный ресурс]. Режим доступа: russian-tur.narod.ru/konoshskii/istori_k/



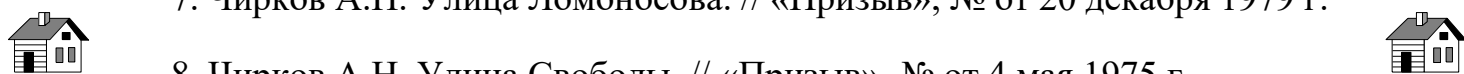

3. Конин С.Н. Коноша и коношане: легенды и хроника, факты и судьбы. – Коноша: тип. ГУ «Редакция районной массовой газеты «Коношский курьер», 1998. – 298 с.




4. Чирков А.Н., Комар Н.Н. На проспекте имени Октября. // «Призыв», № от 31 октября 1987 г.





6. Чирков А.Н. Улица Коллективизации. // «Призыв», № от 21 марта 1985 г.



7. Чирков А.Н. Улица Ломоносова. // «Призыв», № от 20 декабря 1979 г.



8. Чирков А.Н. Улица Свободы. // «Призыв», № от 4 мая 1975 г.





Викторина

«Улицы нашего поселка»

Цель: обобщение знаний родителей:

- ✓ об истории родного поселка;
- ✓ о его достопримечательностях и особенностях;
- ✓ об архитектуре зданий и сооружений;
- ✓ о людях оставивших след в истории поселка.

*Чем дальше в будущее вхожи,
Тем больше прошлым дорожим.
И в прошлом красоту находим,
Хоть к новому принадлежим...*

Здравствуйте дорогие родители! Сегодня мы с вами поговорим о нашем родном поселке – Коноше. Мы попытаемся выяснить, насколько мы информированы о прошлом и настоящем поселка. Совсем не страшно если вы чего-то не знаете – мы как раз для этого и собрались: поделиться тем, что знаем и запомнить то, что еще не знали. Человек, знающий свои корни, свою историю, имеет дополнительную возможность уважать свою малую родину. В обратном случае нас ожидают печальные результаты. А мы с вами должны еще и передать свои знания детям, чтобы и они знали и уважали этот кусочек земли, где родились и живут в настоящее время.

Посёлок Коноша... Сейчас даже трудно себе представить, каким глухим углом он некогда был. В далеком 1894 году началось строительство





железнодорожной ветки, через три года связавшей два города Вологду и Архангельск.

Именно тогда и появился наш поселок, бывший в начале одной из остановок на пути следования из Вологды на Север.

Итак, вопрос №1: назовите дату рождения нашего поселка? (22 октября 1898 года)(Слайд №1)

➤ Правильно, 22 октября 1898 года, когда состоялось открытие постоянного движения поездов на Вологодско-Архангельской линии, считается днем рождения нашего поселка.(Слайды №2, 3, 4).

Первые постройки — вокзал, казарма, водокачка, небольшой пакгауз, деревянная платформа, несколько других строений — вот, пожалуй, и все.(Слайды №5, 6). Вельские купцы сразу сориентировались в тех выгодах, которые сулила им железнодорожная связь, построили свои склады, магазины, дома недалеко от станции. Здесь же образовалась — базарная площадь. Это был район существующих ныне улиц Ломоносова, Почтового переуллка, начала Октябрьского проспекта.


Вопрос №2: как изначально назывался проспект Октябрьский? (Вельский тракт). (Слайд №7).

➤ Правильно, построенный в начале двадцатого века, этот тракт осуществлял почтовую связь, торговые связи со старинным Вельском. Именно по нему отправлялись поступившие в Коношу по железной дороге товары. Случалось, что в отдельные дни из Вельска в Коношу прибывало до ста подвод.





Вопрос №3: в связи с чем и когда был переименован Вельский тракт в проспект Октябрьский? (1929 год)



➤ Действительно в годы гражданской войны Вельский тракт

получил новое назначение. В Коноше проходило формирование и

обучение воинских частей, которые отправлялись по нему на

помощь Красной Армии. Для защиты Коноши от возможного

наступления врага вдоль него же были вырыты окопы.

После окончания гражданской войны начался новый период в развитии

Коноши. Из соседних деревень стали переезжать крестьяне. Лес вдоль

тракта вырубался, появились новые дома. Таким образом, возникли и

оформились небольшие улицы, которым в 1929 году были присвоены

названия: улица Советская и проспект Октябрьский. (Слайд №8).

В это же время получили свое название переулок Почтовый и улица

Ломоносова, которая до этого называлась Пожарным переулком. Все эти

улицы были небольшие, но именно они положили начало планировки

Коноши.

Параллельно Октябрьскому проспекту в северном направлении стали

застраиваться улицы, которые назывались линиями.

Вопрос №4: какая улица в то время носила название 2-й линии?

(Улица Свободы). (Слайд №9).

➤ Правильно – улица Свободы. К концу двадцатых годов на ней

стояло несколько домов, перевезенных из ближних деревень.

Даже в середине 30-х годов на месте старой средней школы, был

лес, и жители поселка собирали в нем ягоды и грибы.





Улица Коллективизации берет начало от железнодорожного пакгауза. *(Слайд №10)*. Рядом с ним купец Соболев незадолго до революции построил несколько складов для хранения товаров, прибывавших по железной дороге. Здесь же он поставил для себя жилые двухэтажные дома. Несколько в стороне в 1919 году построил жилой дом П.А. Мальцев, а чуть выше по обозначившейся улице в 1923 году построил дом Дербин. Рядом с домами были обширные огороды. К 1930 году улица дошла примерно до существующей ныне улицы Советской. Но названия улица еще не имела.

Вопрос №5: когда и по чьей инициативе улице присвоено такое название? (В 1931году, решением поселкового Совета).

➤ С 1931 года поселковый Совет названия улицам присваивал по инициативе граждан или своим решением, учитывая политическую обстановку в стране. Так появились улицы Коллективизации и Пионерская.

Основное строительство, когда улицы поселка начали разбегаться в обе стороны поселка, началось в послевоенное время. Великая Отечественная война тоже оставила память о себе.

Вопрос №6: название какой улицы поселка связано с ВОВ? (Улица имени Героя Советского Союза Н.В. Мамонова) (Слайд № 11).

➤ Наш земляк Николай Васильевич Мамонов погиб 26 октября 1944 года в возрасте 25 лет. Указом Президиума Верховного Совета СССР от 24 марта 1945 года за умелое командование стрелковым полком, мужество и героизм проявленные в борьбе с немецко-фашистскими захватчиками, подполковнику Н.В. Мамонову





посмертно присвоено звание Героя Советского Союза. Также до этого он был награжден орденом Ленина, орденами Красного Знамени, Кутузова 3-й степени, Александра Невского, Красной Звезды и медалями.

Коношский район — родина восьми Героев Советского Союза, Героя Социалистического Труда, ученых, военачальников, артистов. Десятки тружеников стальных магистралей, лесной и хлебной нивы удостоены высоких правительственных наград. Коношане свято чтут своих земляков, именами своих Героев называют улицы поселков района, испытывают гордость за их деяния. (Слайды №12 – 15).

Вопрос №7: когда был открыт памятник-обелиск героям гражданской и Великой Отечественной войн? (В 1975 году). (Слайд №16).

➤ Памятник был открыт в день празднования 30-летия Победы в 1975 году. Автор проекта - художник В. П. Карпов (проживает в г. Костроме). Расположен на Юбилейной площади в центре пос. Коноша и является самым почитаемым памятником коношан. Каждая пара молодоженов в день свадьбы возлагает цветы. На площади у памятника проводятся наиболее значимые общерайонные массовые мероприятия.

Еще один памятник находится на этой же площади: памятник В. И. Ленину.

Вопрос №8: когда этот памятник был установлен на этой площади? (В 1962 году) Когда реставрирован?(в 2010 году). (Слайд №17).





➤ Расположен памятник В.И. Ленину на Юбилейной площади пос. Коноша. Установлен 11 июня 1962 года. Высота скульптуры 2 метра. Ленин изображен без головного убора, в летнем пальто, в спокойной позе. Автор проекта скульптор М. И. Ласточкин. В 2010 году памятник был реставрирован.

Вопрос №9: а когда сама площадь получила название Юбилейная? (Слайд №18).

➤ После юбилейных торжеств в честь 50-летия Октября центральная площадь Коноши стала называться Юбилейной.

Улицы, как и люди, имеют свои биографии. И эти биографии зачастую очень интересны. Мы можем долго говорить об улицах нашего поселка – ведь их так много!

Вопрос №10: а кстати, сколько всего улиц в нашем поселке сейчас? (Слайд №19).

➤ Действительно всего в нашем поселке 142 улицы!

За годы прошедшие с установления Советской власти на севере нашей Родины, изменилось и лицо поселка. Из перевалочной базы купцов поселок Коноша вырос в крупный районный центр. На пике своего развития в поселке появились такие крупные предприятия как свинокмплекс и комбикормовый завод.

Вопрос №11: в каком году были пущены в эксплуатацию эти предприятия? (В 1982 году). (Слайд №20).





➤ В 1982 году сдан в эксплуатацию Коношский комбикормовый завод мощностью 630 тонн комбикормов в сутки. Был также

пущен и свинокомплекс на 54 тысячи голов. Эти два огромных

производства были внесены в экономику Коношского района

несколько искусственно. Себестоимость кормов, и свинины на

Севере всегда будет выше. Строительство комбикормового завода

и свинокомплекса увеличило численность населения Коноши на

две тысячи человек.

История Коноши интересна и многогранна, оглядываясь на пройденный

нашими предками путь, мы понимаем, какой мощный культурно-

исторический пласт оставлен нам в наследство. Это история людей, и

каждый человек — соучастник прошлого, настоящего и будущего; корни

человека — в истории и традициях семьи, своего народа. Ощущая свою

причастность к истории, мы заботимся о сохранении всего того, что дорого

памяти народной.

Но и время в котором живем мы с вами тоже оставляет след – когда-то и

о нем будут говорить как о прошлом. Современная архитектура, конечно

же, отличается от дизайна строений прошлых лет. И еще у нас есть

достопримечательности, которые выделяют нас из других населенных

пунктов. В контексте нашей викторины мы будем говорить о их

местоположении. И сделаем это как видеоблицопроект.

Вопрос №12: на какой улице поселка находится эта малая

скульптурная группа «Корова с теленком»? (Слайд №21).

➤ На проспекте Октябрьском.

Вопрос №13: где находится скульптурное изображение

«Аисты»? (Слайд №22).

➤ На перекрестке улицы Садовой с проспектом Октябрьским.





Вопрос №14: какую улицу «осчастливил» своим появлением «Рваный башмак»? (Слайд №23).

➤ Улицу Советскую.

Вопрос №15: где установлены эти пушки? (Слайд №24).

➤ На проспекте Октябрьском.

Вопрос №16: где стоит эта «Бочка с водой»? (Слайд №25).

➤ Около пожарной части на улице Советской.

Вопрос №17: как называется парк, где прижились эти динозавры? (Слайд №26).

➤ Парк Будущего.

Вопрос №18: от какого предприятия спешит этот «Паровозик»? (Слайд №27).

➤ От вагонного депо на улице Советской.

Вопрос №19: на какой улице находится здание нашего детского сада, где и проходит наша встреча? (Слайд №28).

➤ Правильно, на улице Свободы.

Наша встреча подходит к концу. Я думаю, что она не прошла даром.

Подведем итоги.

(Родители подсчитывают число заработанных жетонов). (Слайд №29).

Итак, знатоками истории и сегодняшних дней нашего поселка являются

...

...

...

...



...


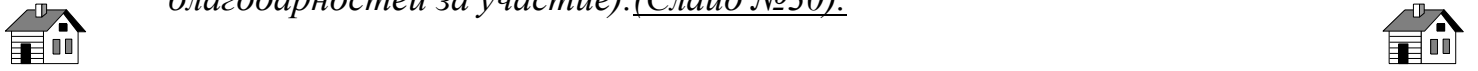
...

...

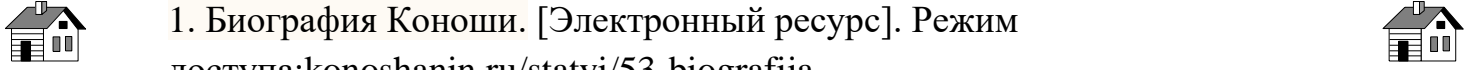




 (Проходит награждение: вручение дипломов победителей и 
благодарностей за участие). (Слайд №30).



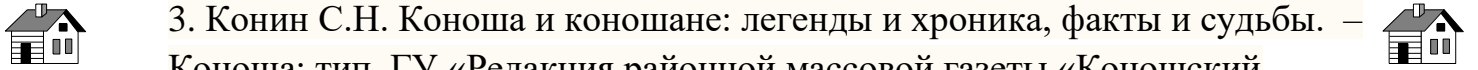
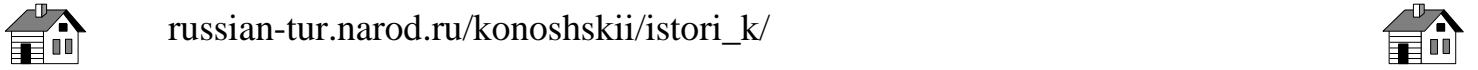
Литература.



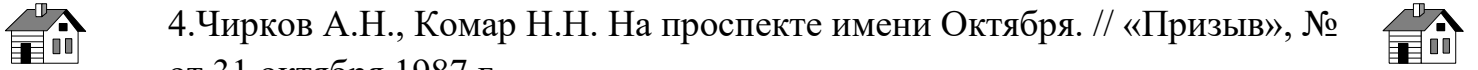

1. Биография Коноши. [Электронный ресурс]. Режим доступа: konoshanin.ru/statyi/53-biografija



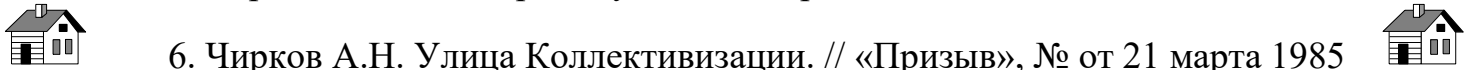
2. История Коношского района. [Электронный ресурс]. Режим доступа: russian-tur.narod.ru/konoshskii/istori_k/



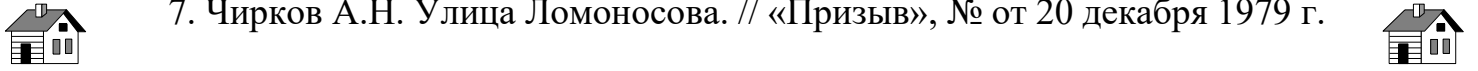

3. Конин С.Н. Коноша и коношане: легенды и хроника, факты и судьбы. – Коноша: тип. ГУ «Редакция районной массовой газеты «Коношский курьер», 1998. – 298 с.




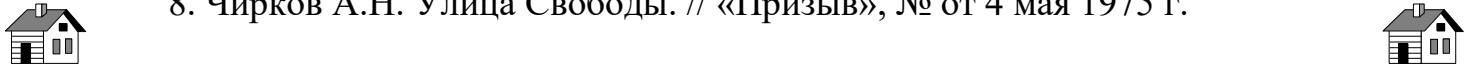
4. Чирков А.Н., Комар Н.Н. На проспекте имени Октября. // «Призыв», № от 31 октября 1987 г.



5. Чирков А.Н. Пионерская улица. // «Призыв», № от 18 мая 1972 г.



6. Чирков А.Н. Улица Коллективизации. // «Призыв», № от 21 марта 1985 г.



7. Чирков А.Н. Улица Ломоносова. // «Призыв», № от 20 декабря 1979 г.

